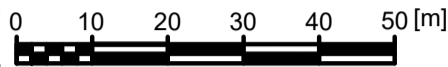


MIEJSCOWY PLAN ZAGOSPODAROWANIA PRZESTRZENNEGO DLA TERENÓW POŁOŻONYCH W OBREBACH EWIDENCYJNYCH KOLONIA MILANÓW I KOSTRY

SKALA 1:1000



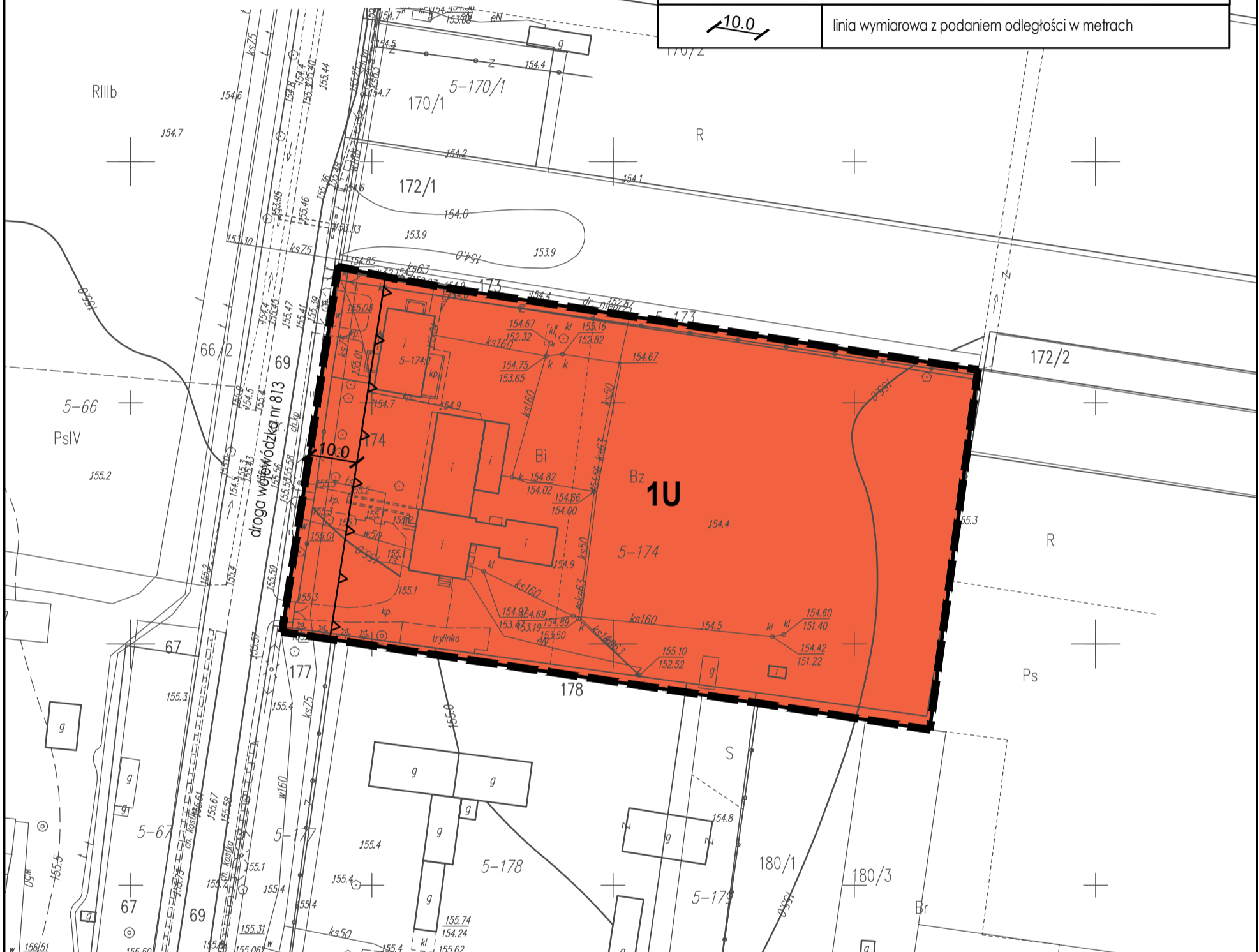
układ współrzędnych
PL-2000 strefa 8

Załącznik Nr 2
do Uchwały Nr
Rady Gminy Milanów
z dnia 2023 roku

LEGENDA

OBOWIĄZUJĄCE USTALENIA PLANU

	granica obszaru objętego planem miejscowym
	linie rozgraniczające tereny o różnym przeznaczeniu lub różnych zasadach zagospodarowania
	nieprzekraczalne linie zabudowy
U	teren usług
OZNACZENIA INFORMACYJNE	
	linia wymiarowa z podaniem odległości w metrach

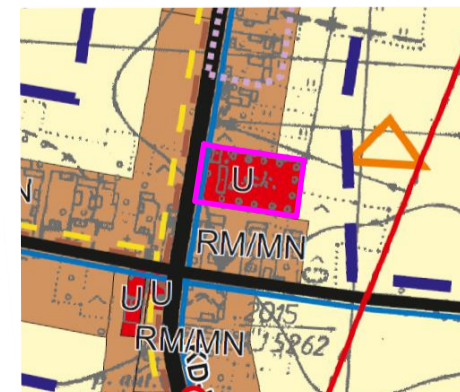


Wyrys ze Studium uwarunkowań i kierunków zagospodarowania przestrzennego Gminy Milanów

Studium przyjęte uchwałą Nr XVI/120/2012 Rady Gminy Milanów z dnia 21 marca 2012 r. i zmienione uchwałami Nr XXXVI/294/2014 z dnia 17 czerwca 2014 r., Nr XXXII/238/2017 z dnia 29 grudnia 2017 r., Nr VI/48/2019 z dnia 30 kwietnia 2019 r. oraz Nr XVI/124/2020 z dnia 30 października 2020 r.

	RM/MN tereny zabudowy zagrodowej, mieszkaniowej jednorodzinnej, z dopuszczeniem zabudowy usługowej		sieć wodociągowa istniejąca / projektowana
	U tereny zabudowy usługowej		linia energetyczna 15 kV i stacje transformatorowe 15/0,4 kV
	R tereny intensywnego rozwoju rolnictwa		sieć gazowa średniego ciśnienia rozdzielcza - istniejąca / projektowana
	cmentarzyska / groby		projektowana sieć kanalizacji sanitarnej
	droga wojewódzka		granice opracowania miejscowych planów zagospodarowania przestrzennego
	droga powiatowa		

granica obszaru objętego miejscowym planem



Rysunek miejscowego planu zagospodarowania przestrzennego sporządzono na kopii wektorowej mapy zasadniczej pozyskanej z PODGIK w Parczewie