
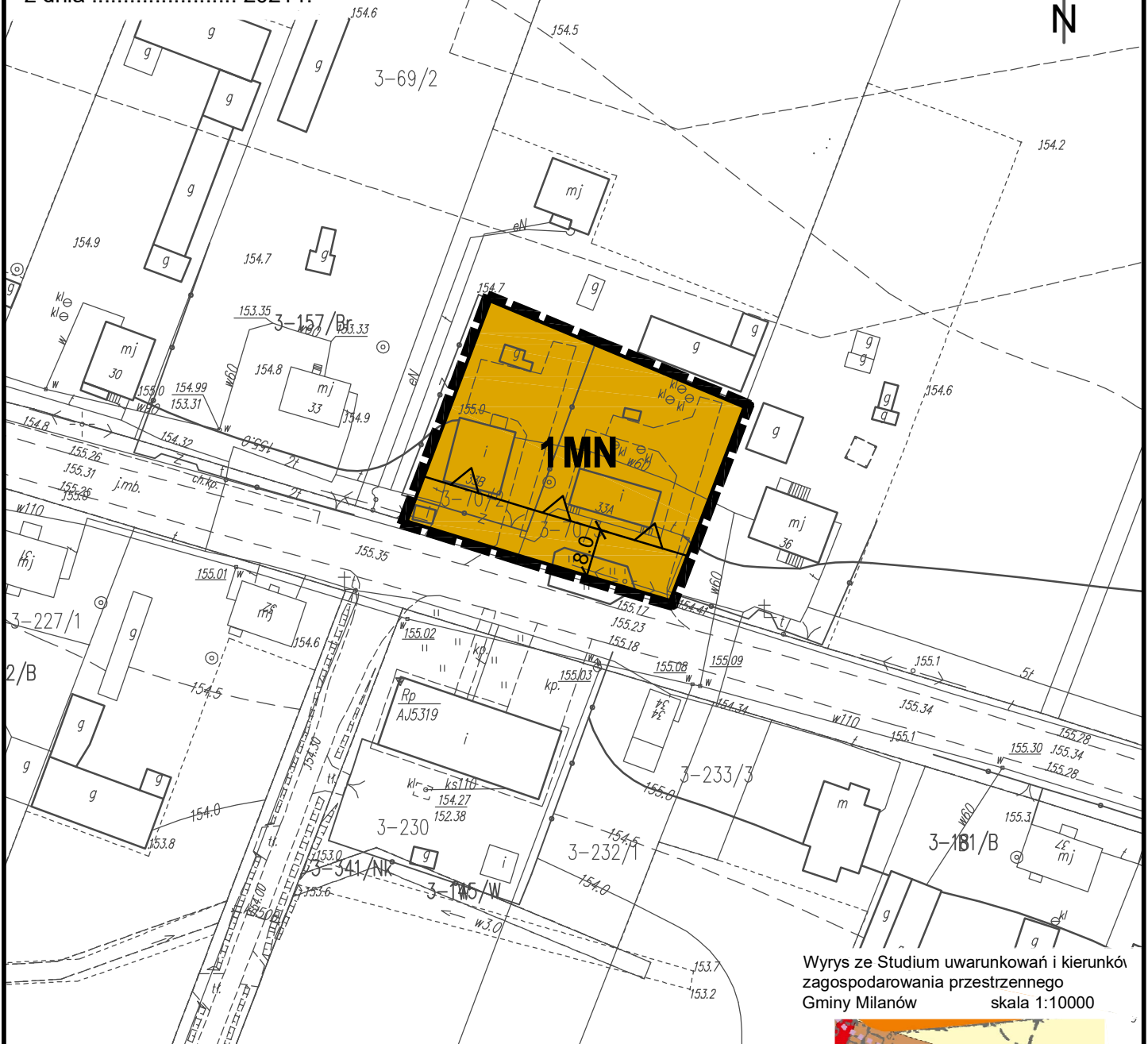


# MIEJSCOWY PLAN ZAGOSPODAROWANIA PRZESTRZENNEGO GMINY MILANÓW

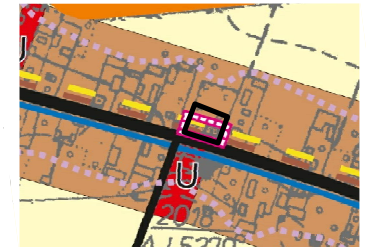
SKALA 1:1000



Załącznik Nr 1  
do Uchwały Nr .....  
Rady Gminy Milanów  
z dnia ..... 2021 r.



Wyrys ze Studium uwarunkowań i kierunków zagospodarowania przestrzennego Gminy Milanów skala 1:10000



LEGENDA	
	granica opracowania
	linie rozgraniczające tereny o różnym przeznaczeniu lub różnych zasadach zagospodarowania
	nieprzekraczalne linie zabudowy
<b>MN</b>	tereny zabudowy mieszkaniowej jednorodzinnej

granica obszaru objętego miejscowym planem tereny zabudowy zagrodowej, mieszkaniowej jednorodzinnej z dopuszczeniem zabudowy usługowej