
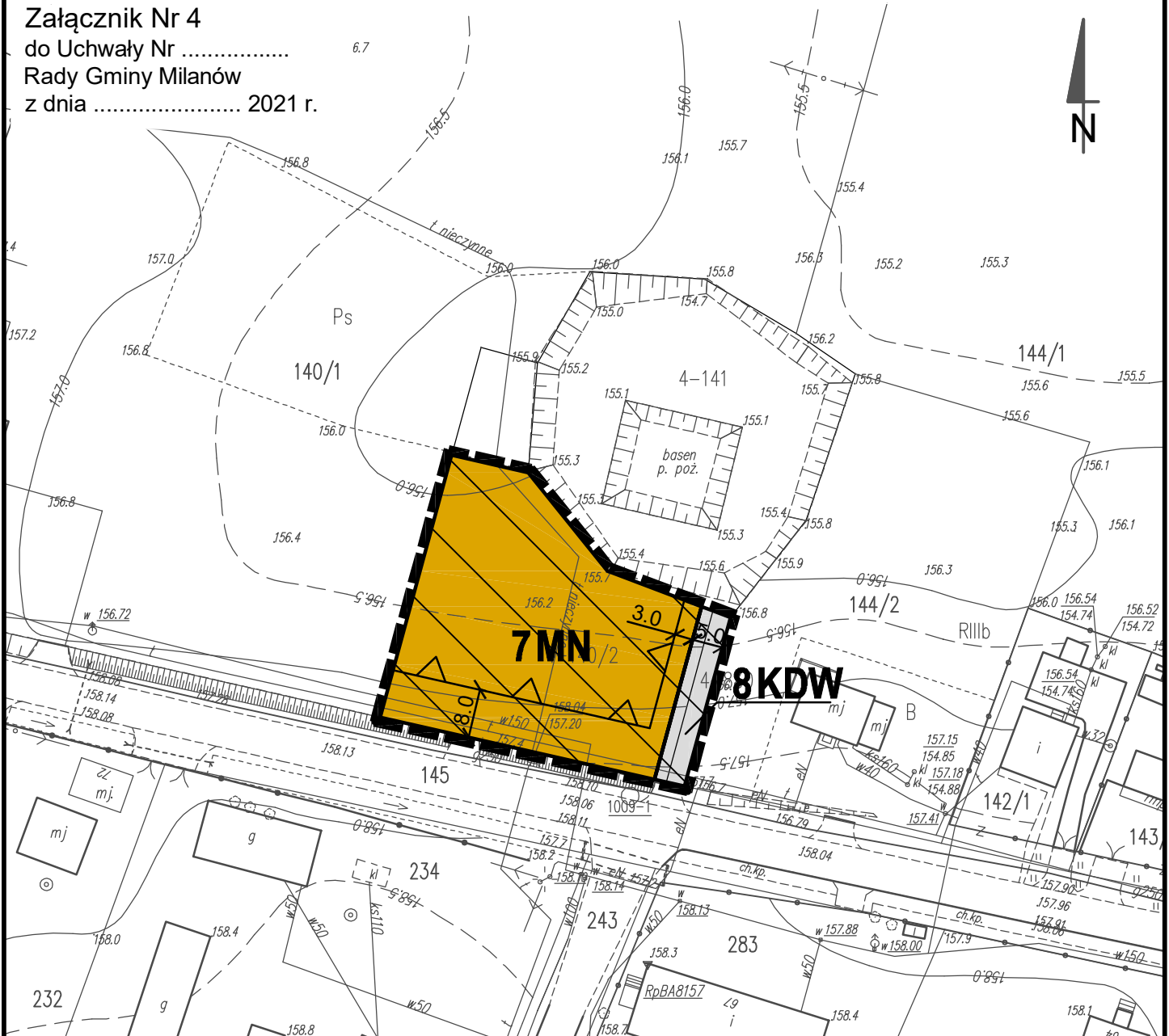


MIEJSCOWY PLAN ZAGOSPODAROWANIA PRZESTRZENNEGO GMINY MILANÓW

SKALA 1:1000



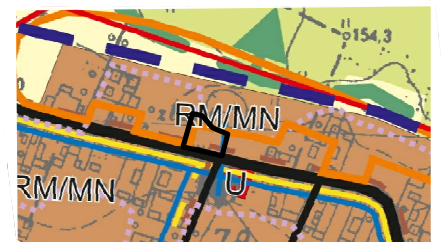
Załącznik Nr 4
do Uchwały Nr
Rady Gminy Milanów
z dnia 2021 r.



LEGENDA

	granica opracowania
	linie rozgraniczające tereny o różnym przeznaczeniu lub różnych zasadach zagospodarowania
	nieprzekraczalne linie zabudowy
MN	tereny zabudowy mieszkaniowej jednorodzinnej
KDW	tereny dróg wewnętrznych
	obszar stanowiska archeologicznego - zgodnie z AZP ujętego w wojewódzkiej i gminnej ewidencji zabytków

Wyrys ze Studium uwarunkowań i kierunków zagospodarowania przestrzennego Gminy Milanów skala 1:10000



granica obszaru objętego miejscowym planem
 tereny zabudowy zagrodowej, mieszkaniowej jednorodzinnej z dopuszczeniem zabudowy usługowej